



Parc naturel  
DE L'ARDENNE  
MÉRIDIONALE

# JAM

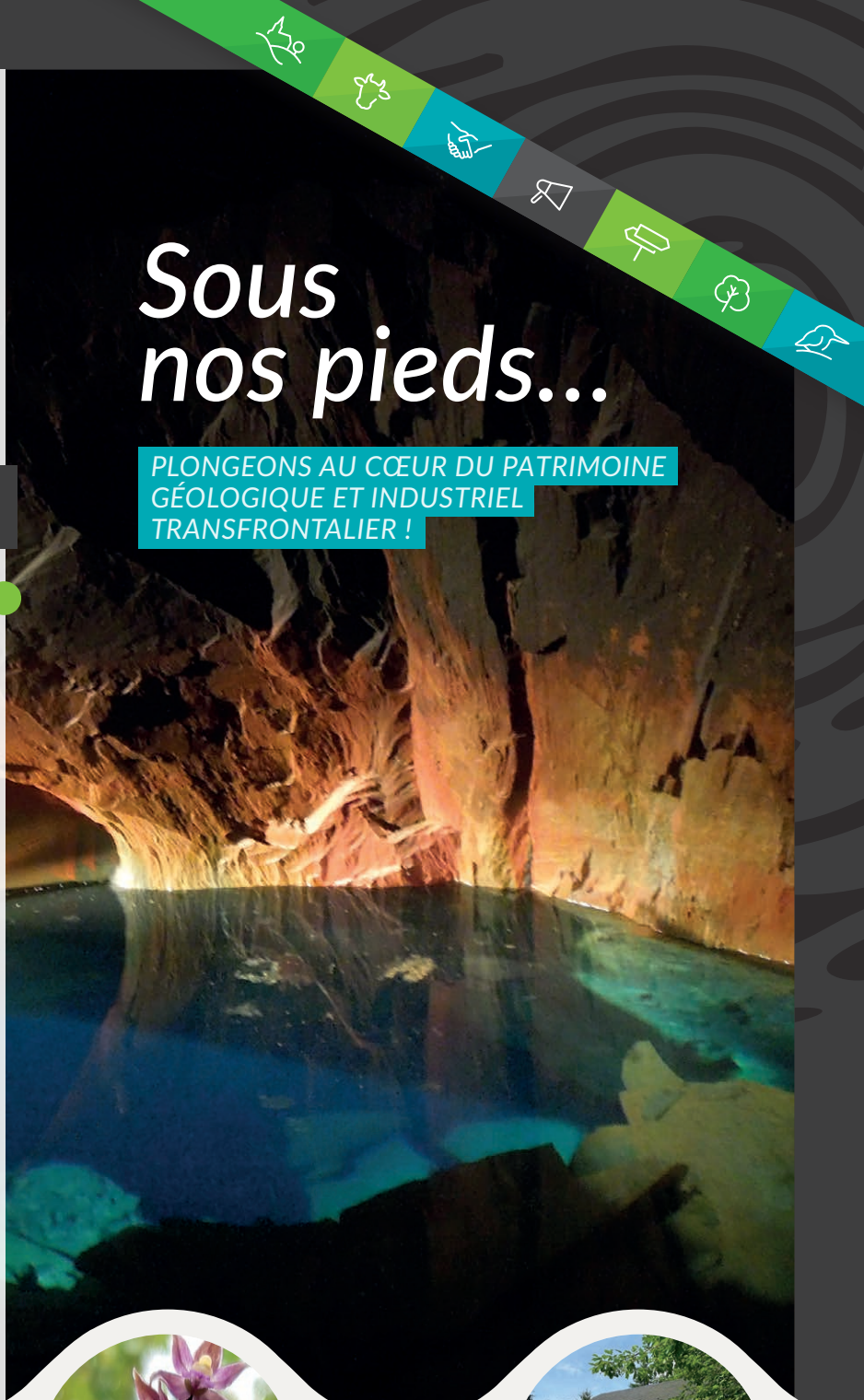
Journal  
de l'Ardenne  
Méridionale

- BERTRIX
- BIÈVRE
- BOUILLON
- DAVERDISSE
- GEDINNE
- HERBEUMONT
- PALISEUL
- VRESSE-SUR-SEMOIS
- WELLIN



# Sous nos pieds...

PLONGEONS AU CŒUR DU PATRIMOINE GÉOLOGIQUE ET INDUSTRIEL TRANSFRONTALIER !



p. 2 Édito  
 ▶ 3 Quoi de 9 ?  
 p. 4 Les nouveaux projets  
 ▶ 5 GAL sont en route !  
 p. 6 Un festival de cinéma itinérant à vélo...

p. 7 Découverte d'une randonnée poétique  
 p. 8 De nouvelles collaborations transfrontalières  
 ▶ 9

p. 10 Parc national :  
 ▶ 11 restaurer la nature pour mieux la découvrir  
 p. 12 Les pelouses calcaires de la Calestienne

p. 13 Les p'tits explorateurs  
 ▶ 14 du Parc : les paysages  
 p. 15 Traditions : la lessive d'antan  
 p. 16 Agenda Suivez-nous !

Section enfants!

## édito

Les vacances d'été sont là ! L'occasion de faire le bilan du premier semestre écoulé et des activités qui l'ont animé.

Le Parc naturel continue de déployer ses actions avec le lancement sur ses neuf communes des projets GAL (2024-2027), agissant sur différents secteurs que sont le Tourisme, le Patrimoine, la Forêt, l'Agriculture, l'Action sociale et la Gestion différenciée.

De nouvelles collaborations transfrontalières dans le cadre du programme européen « Interreg » sont également à noter. Avec celles-ci, des projets – soucieux d'une nature et de paysages confrontés aux changements climatiques, de l'accessibilité des personnes à besoins spécifiques et de la valorisation de nos richesses géologiques – se mettent en place au bénéfice du territoire.

Plusieurs autres actualités et découvertes viennent aussi agrémenter ce numéro : la présentation agréable d'un carnet de voyage répertoriant quelques villages typiques de l'Ardenne méridionale, la mise en lumière des milieux calcaires de la Calestienne, la lecture des paysages par les enfants, etc.

Sans oublier, au programme de cet été, le festival de cinéma itinérant à vélo, proposant des séances pour lesquelles l'électricité nécessaire aux projections sera issue des mollets des spectateurs.

Je vous souhaite une bonne lecture ainsi que d'excellentes vacances à toutes et tous !

Pour le Conseil d'administration  
Michel Hardy, Président



### DU NOUVEAU MOBILIER À DÉCOUVRIR !

► Nous vous en parlions dans le précédent JAM, c'est désormais chose faite : début 2024, le Parc naturel a installé différents équipements sur chacune de ses communes afin d'agrémenter plusieurs sites d'intérêt ou de mettre en lumière certains projets. Panneaux explicatifs, bancs, tables de pique-nique, transats et cadres paysagers enrichissent à présent le territoire.

Rendez-vous sur notre page Facebook @ardennemericionale pour découvrir toutes les installations.

### AIDEZ-NOUS À RECENSER LE PATRIMOINE SUR BERTRIX ET PALISEUL !

► En collaboration avec le Parc national de la Vallée de la Semois, nous réalisons un recueil du petit patrimoine populaire et du patrimoine culturel immatériel sur Bertrix, Paliseul et leurs villages. Vous êtes familier avec le langage patois, des pratiques festives, des légendes, des savoir-faire ou d'autres éléments spécifiques à ces deux communes/au territoire ? Vous avez connaissance d'un lavoir, un mur en pierre sèche, une girouette, un portail... dans votre quartier ou votre village ? Participez au recensement avant le 31 juillet 2024 ! Vous contribuerez à la création d'une mémoire collective préservant et valorisant l'identité de votre région.

Comment faire ? Scannez les QR codes ci-dessous pour remplir les formulaires.



Des formulaires papier sont également disponibles sur demande. Pour plus d'informations, appelez le 0474/53 11 10.

# Quoi de 9 ?

### PRÉSERVER ET VALORISER NOS VERGERS

► Entretien un verger de manière adaptée n'est pas toujours chose aisée. C'est pourquoi, en ce début d'année, le Parc naturel a proposé plusieurs formations à ce sujet. Plus de 70 personnes, regroupant citoyens et ouvriers communaux du territoire, ont ainsi pris part à des ateliers sur la taille des arbres fruitiers dans des vergers de différents âges. En outre, un module de quatre journées a été organisé à destination des élagueurs professionnels de la région. Au programme de celui-ci : la physiologie des fruitiers, la taille de formation, l'entretien des arbres âgés et l'écologie du verger. Réalisées en collaboration avec divers partenaires de la filière, ces formations participent activement au maintien du riche patrimoine fruitier qui nous entoure !

Vous aimeriez prendre part à ces événements ? La dynamique se poursuivra dès l'automne prochain avec des activités liées à la récolte des fruits. Pour 2025, nous vous réservons également un programme de formations alliant prélèvement de greffons, taille et greffage.

► Pour recevoir les invitations :  
marie.weisse@ardenne-meridionale.be

### DE LA BIODIVERSITÉ DANS LES CIMETIÈRES

► Progressivement, les Communes du territoire se tournent vers une gestion différenciée de leurs espaces verts en mettant en place des pratiques plus respectueuses de l'environnement. Pour les aider dans cette démarche, le Parc naturel les accompagne notamment dans des projets d'aménagement naturel de leurs cimetières et espaces attenants. Cela dans le but d'améliorer la qualité paysagère des lieux et d'en faire des espaces propices à la biodiversité ordinaire.



Avec notre appui technique et financier, la Commune de Gedinne a lancé la dynamique dans deux premiers cimetières (Willerzie et Louette-Saint-Denis). Plus concrètement, les aménagements se traduisent par :

- la végétalisation de 1300 m<sup>2</sup> de gravier (allées) et de 129 m de mur ;
- la libre évolution de 870 m<sup>2</sup> de verdure agrémentés par la plantation de 6 500 bulbes de fleurs ;
- la création de 5 massifs de plantes vivaces ;
- la plantation de 7 arbres d'ornement et de 8 poiriers palissés.

Effectués au printemps dernier, les trois premiers volets seront complétés par la plantation des arbres cet automne. Par la suite, nous poursuivrons également notre accompagnement avec des projets similaires sur les communes de Bouillon, Vresse-sur-Semois et Wellin.



Retrouvez toutes nos actualités sur  
ardenne-meridionale.be

# Les nouveaux projets GAL sont en route !

2024 marque le début d'une nouvelle programmation GAL pour notre Parc naturel avec, à la clef, la mise en place de nouveaux projets. Directement inspirés des propositions recueillies auprès des habitants ou acteurs de nos neuf communes, ces projets viennent s'intégrer au programme d'actions du Parc naturel jusque fin 2027. Dans les lignes qui suivent, nous vous invitons à découvrir les activités concrètes qui en découlent.

## AGRICULTURE

### Soutenir et développer une agriculture pérenne à taille humaine

En vue de favoriser l'accès à la terre et de participer à l'émergence de nouveaux modèles agricoles, nos chargés de mission viendront en appui aux communes pour :

- cartographier les terres publiques et harmoniser les critères liés à leur mise en location ;
- organiser des « cafés-transmission » ;
- réaliser des bilans environnementaux et économiques dans les exploitations agricoles ;
- créer des espaces-test maraichers et proposer des formations en lien.

Ils poursuivront également les efforts entamés précédemment pour perpétuer et développer les vergers du territoire. Cela, par l'organisation de programmes de formations variés et la valorisation des fruits issus des vergers communaux. Qui plus est, un accompagnement pour la production et la plantation d'arbres têtards – bénéfiques à la fois pour le bétail, la biodiversité et nos paysages – viendra s'ajouter à ce volet arboricole.

Le circuit court alimentaire sera, lui aussi, renforcé dans ce projet. Différentes formations seront à nouveau

organisées pour les acteurs agricoles et un soutien à la mise en place de tiers-lieux ou d'épicerie sociales sera déployé. Des outils digitaux, permettant de faciliter, d'une part, le fonctionnement des GAC et, d'autre part, les échanges entre producteurs, artisans et clients, compléteront ces actions.

## TOURISME & PATRIMOINE

### Préserver et faire vivre l'identité de l'Ardenne méridionale pour renforcer son attractivité touristique et offrir de nouvelles expériences aux visiteurs

Afin de participer à la transmission de nos traditions et de préserver notre héritage, un recensement du petit patrimoine populaire et du patrimoine culturel immatériel est en cours sur certaines de nos communes et sera étendu à l'ensemble du territoire par la suite (page 2). Ce recueil nous permettra de valoriser ces joyaux patrimoniaux de manière touristique et ludique, mais également, pour le volet matériel, de sensibiliser à leur entretien et à leur protection.

Toujours dans une démarche de valorisation touristique, des aménagements artistiques et thématiques, basés sur les ressources ou l'histoire de notre territoire, viendront enrichir plusieurs promenades pédestres.



Dans une optique plus globale cette fois, nous travaillerons à l'amélioration continue du secteur par la mise en place de :

- modules de perfectionnement en néerlandais venant compléter la dynamique de professionnalisation des acteurs touristiques entamée par le passé ;
- dispositifs de recueil et d'analyse de fréquentation des sites et espaces naturels permettant d'orienter la gestion des flux touristiques.

## FORÊT – FILIÈRE BOIS

### Plus d'interconnexions locales pour une filière prospère !

La constitution d'un « groupe d'action locale » pour la filière bois viendra consolider la mise en réseau, l'information et la formation des acteurs forestiers. Ce collectif aura pour but de définir et prioriser leurs besoins, mettre en place des formations et des rencontres de networking, mais également accompagner des projets ciblés.

En complément et avec la même volonté d'encourager la filière locale, une réflexion sur le développement de modes de vente de bois novateurs pour notre région est prévue. L'accent sera également mis sur l'usage du bois local (conférences, visites d'entreprises...) et la promotion, pour les jeunes, des métiers qui y sont relatifs (information sur les débouchés, soutien de programmes de formation...).

## ACTION SOCIALE

### Entre collaboration, sensibilisation et bien-être : des initiatives innovantes et créatrices de liens pour tous les âges

Afin de soutenir les nombreuses associations du territoire, plusieurs actions sont en cours de développement :

- un programme de formations adapté au monde associatif, des supports d'information et d'échanges ainsi que des événements de promotion des associations et du volontariat ;
- un guide informatif destiné aux aînés et à leurs familles pour faciliter leur recours aux services existant sur le territoire.

Par ailleurs, dans une visée de sensibilisation et d'animation des plus jeunes, un journal de classe territorial sera créé pour les écoles primaires. Au-delà des aspects habituels, cet outil proposera des fiches pédagogiques permettant aux enfants de découvrir les richesses de l'Ardenne méridionale.

Finalement, des activités culturelles visant à réunir les citoyens de toutes générations sont planifiées. Vous y retrouverez notamment des ateliers ludiques sur les patois du coin ainsi que le festival de cinéma itinérant à vélo « Je Pédale Pour Mon Film » qui aura lieu dès cet été (page 6).

## GESTION DIFFÉRENCIÉE

### Établir un cycle complet du sapin de Noël en gestion différenciée dans les GAL d'Ardenne !

La programmation GAL précédente nous a permis de tester, en collaboration avec les producteurs de sapins de Noël de l'Ardenne méridionale et des territoires voisins (GAL Nov'Ardenne et Parc naturel Haute-Sûre Forêt d'Anlier), différents modes de culture plus respectueux de l'environnement sur environ 25 hectares.

Toutefois, comme le cycle de production complet d'un sapin de Noël s'étend sur 8 ans, nous continuerons ce projet jusque fin 2027. Ce laps de temps nous permettra de poursuivre les essais en cours et de parvenir à mesurer l'impact de la gestion différenciée par rapport à la culture conventionnelle sur plusieurs aspects : les taux d'humidité du sol, les risques de gel tardif, la croissance du sapin, sa qualité morphologique et son coût de production. Nous irons également un pas plus loin dans les formations et les échanges de bonnes pratiques proposés aux producteurs.



Dans les prochaines semaines, l'association gedinnoise « Au Tour du Cycle » sillonnera notre territoire à vélo. En cours de route, elle s'arrêtera dans plusieurs lieux emblématiques pour y proposer, en collaboration avec notre Parc naturel, des séances de cinéma en plein air plutôt... atypiques !



ACTION SOCIALE

## Un festival de CINÉMA ITINÉRANT À VÉLO au programme de cet été



Après une projection inaugurale le 25 juillet à Gedinne, l'équipe d'« Au Tour du Cycle » traversera nos communes à vélo en s'arrêtant à Vencimont, Froidlieu, Sensenruth, Bertrix et Petit-Fays. Accompagnés

de leur matériel, les cyclistes feront halte dans plusieurs lieux phares du territoire afin d'y installer leur cinéma en plein air et d'en faire bénéficier les habitants ou touristes du coin.

### LE PROGRAMME DE CETTE SAISON 2024

- **25/07/24** | Projection inaugurale à l'école de la Croix-Scaille – Gedinne | « Women don't cycle » de M. Brulard
- **26/07/24** | Mont des Vents – Vencimont | « L'Affût aux Loups » de T. Dumortier
- **27/07/24** | Pressoir d'Hortus – Froidlieu | « Jour de Fête » de J. Tati

Pour retrouver les détails de chaque séance, rendez-vous sur notre agenda en ligne : [ardenne-meridionale.be/agenda](http://ardenne-meridionale.be/agenda).

- **02/08/24** | Bouillon Blanc – Sensenruth | « Les Algues Vertes » de P. Jolivet
- **03/08/24** | Cellier du Baudet – Bertrix | « Intensif » de B. Maryns & M. Williquet
- **09/08/24** | La Maison Bleue – Petit-Fays | « Quand les hirondelles s'en vont », suivi de « Traces » de S. Pins

### UN CONCEPT ORIGINAL

Au-delà de l'itinérance, l'originalité de cette tournée cinématographique réside dans la participation des spectateurs aux projections ! En effet, durant le film, ces derniers seront invités à pédaler à tour de rôle sur un vélo (prototype dynamo-cyclo) permettant de fournir l'énergie nécessaire à la diffusion du son et de l'image.

Les ambitions derrière ces événements participatifs et conviviaux sont diverses : promouvoir le vélo en milieu rural, produire de l'énergie autrement ou encore susciter des discussions autour des thématiques abordées dans les films. La volonté est également de mettre en lumière les acteurs de l'Ardenne méridionale. Ainsi, cinq structures du territoire, ayant à cœur de valoriser nos ressources locales, vous ouvriront leurs portes pour accueillir le cinéma.

### En pratique

Pour chaque diffusion, nous vous donnons rendez-vous sur place dès 20h. En début de soirée, vous aurez l'occasion de découvrir l'univers propre au lieu, de visiter ses installations et de vous restaurer. Une fois la nuit tombée (vers 22h), vous serez invité à prendre place sur votre siège ou sur le vélo pour visionner le film sur grand écran.

Les projections se dérouleront en extérieur. Prévoyez une petite laine ou un plaid afin de profiter au mieux du moment. Un lieu de repli est prévu en cas de pluie.

Réservation souhaitée au 0485/41 01 46 (places limitées). La participation est à prix libre (montant juste et solidaire : 5€).

Pour mettre en valeur l'Ardenne méridionale, ses villages authentiques ainsi que le patrimoine matériel et immatériel qui leur est lié, une magnifique randonnée en boucle de 72 km a été créée. Ce parcours est à combiner avec un carnet de voyage des plus inspirants afin de rendre votre expérience unique.

## Découverte d'une nouvelle RANDONNÉE POÉTIQUE



### UN PARCOURS AU CŒUR DU PATRIMOINE VILLAGEOIS

Débutant à la gare de Graide, la randonnée traverse les villages de Monceau-en-Ardenne, Bellefontaine, Orchimont, Vresse-sur-Semois, Laforêt, Mouzaive, Gros-Fays, Oizy, Naomé, Our et Beth. Pour vous guider, une carte, une trace GPX et un topoguide ont été développés. À ceux-ci se joint un carnet de voyage. Ce dernier vous invite à prendre le temps d'observer l'environnement naturel et à vous

imprégner des couleurs, des paysages et du patrimoine du territoire. Le tout, grâce à de somptueuses aquarelles qui, au fil des pages et du circuit, vous présentent les pépites rencontrées en cours de route.

Votre escapade sera ainsi rythmée par la fontaine Saint-Furcy, le village de Gros-Fays et la chapelle de Oizy dans les environs de Bièvre. Le village de Laforêt, la chapelle du Flâchis, le pont Saint-Lambert et le pont de claires viennent, de leur côté,

agrémenter votre cheminement sur la commune de Vresse-sur-Semois. Cette randonnée vous offre également une escale dans le village d'Our (Paliseul), sans oublier les superbes vues sur la Semois et un décor animé par les reliquats de la culture du tabac en divers endroits.

À l'initiative du tracé, on retrouve l'Office du Tourisme de Bièvre et Etienne Monnier, guide local à Vresse-sur-Semois. Tous deux ont été soutenus par le Parc naturel pour la mise en lumière du parcours et la réalisation de ce carnet de voyage.



### Où se procurer les supports ?

La carte, la trace GPX et le topoguide sont disponibles à l'Office du Tourisme de Bièvre. Quant au carnet de voyage, vous le retrouverez prochainement sur : [ardenne-meridionale.be/projets/tourisme](http://ardenne-meridionale.be/projets/tourisme). Il pourra être feuilleté en ligne en amont de votre expédition. Vous pourrez aussi l'imprimer et le prendre dans votre sac pour enrichir votre découverte avec des explications et une interprétation artistique des lieux.



TOURISME

# collaborations transfrontalières



Dans le cadre de la programmation Interreg VI, notre Parc naturel a récemment noué plusieurs partenariats transfrontaliers. Ces collaborations fructueuses permettront de développer, à partir de cette année, différents projets apportant des plus-values concrètes pour le territoire en termes de financements, d'équipements, de valorisation et d'expertise. Et cela, dans des domaines variés allant de la géologie au tourisme en passant par les paysages et la nature.

## INTERREG, QU'EST-CE QUE C'EST ?

Il s'agit d'un programme de coopération européen permettant à des partenaires issus de différentes régions de mener ensemble des projets répondant à des enjeux communs.

Pour cette sixième programmation Interreg (2024-2027), notre Parc naturel s'est engagé avec de nombreux collaborateurs transfrontaliers dans cinq projets mis en œuvre sur deux zones d'action. Deux de ces projets prendront place via le programme Interreg Grande Région (GR) associant des structures frontalières allemandes, belges, françaises et luxembourgeoises. Les trois autres seront développés en partenariat avec des territoires français et wallons dans le cadre d'Interreg France-Wallonie-Vlaanderen (FWV).

## LES PROJETS

### 1 Sous nos pieds (GR)

Le projet « Sous nos pieds » a pour objectif de renforcer nos connaissances sur le patrimoine géologique et industriel de la Grande Région afin de mieux le préserver et de le valoriser touristiquement auprès du plus grand nombre.

#### Un peu de contexte...

Le patrimoine géologique englobe les éléments du paysage, du sol et

du sous-sol qui possèdent une valeur en tant que témoins de l'histoire géologique locale. Parmi ces éléments, nous pouvons lister les affleurements rocheux, failles, grottes, rivières, vallées, reliefs... mais aussi les matériaux qui en sont extraits par l'homme.

Quant au patrimoine industriel, il se rapporte à l'ensemble des éléments liés à l'histoire industrielle d'un territoire. Souvent discrets ou en voie de disparition, recolonisés par la nature ou parfois réaffectés à d'autres usages, les sites, structures, documents et témoignages issus de ce patrimoine constituent un héritage précieux pour comprendre l'impact du passé industriel sur le développement local.

#### Et chez nous ?

L'Ardenne méridionale regroupe deux grandes entités géologiques contrastées : au sud, le massif schisteux ardennais et, tout au nord, une petite partie de la bande calcaire de la Calestienne. Ces roches ont connu une (longue !) histoire mouvementée : plissements, failles, érosion... dont les traces se lisent encore dans les paysages actuels.

La région a aussi connu une importante activité extractive, tant souterraine qu'en surface (ardoisières, carrières, minières de fer...), qui se poursuit encore en partie aujourd'hui. À ces exploitations sont associés d'autres vestiges tels que des hauts-fourneaux, forges, cheminées, ateliers, espaces de stockage... On y retrouve aussi des témoins indirects, comme les moyens de transport



(anciennes lignes de chemin de fer, ouvrages d'art...) et de fourniture d'énergie (moulins, charbonnières...) ou encore les lieux de vie, coutumes et traditions liés à ces activités.

#### Les actions prévues

Pour mettre en valeur ce riche patrimoine, le projet se construit autour de quatre axes de travail :

- la documentation : dresser et publier un état des lieux du patrimoine géologique, industriel et minier de la Grande Région ;
- l'échange : établir un réseau transfrontalier d'expertise et de bonnes pratiques avec l'aide de « partenaires méthodologiques » spécialisés ;
- la préservation : formuler des recommandations et stratégies de conservation des sites (patrimoine et biodiversité) ;
- la diffusion : assurer la transmission des connaissances au plus grand nombre, par une promotion globale ainsi que des équipements et outils touristiques innovants.

### 2 Horizon Climatic (GR)

Toujours sur la Grande Région, le second projet se focalise sur l'évolution de nos paysages face aux changements climatiques. Il a pour objectif de développer des outils visant à mieux comprendre ces transformations, les anticiper et donner des clés pour y répondre. Ces ambitions se traduiront dans la pratique par la création d'un observatoire des paysages, d'un programme de modélisation 3D

afin de simuler les paysages de demain et de supports pédagogiques à destination des citoyens, écoles... À ces outils se joindront également différents aménagements de points de vue.

### 3 Tourisme pour tous (FWV)

Au travers des projets « Ardenne Tourisme Responsable pour Tous » et « Ardenne Good Life », menés ici sur le périmètre FWV, le Parc naturel et ses partenaires auront pour mission de renforcer l'accessibilité de leur territoire. Un défi qui passera par le développement d'une offre de loisirs et de tourisme orientée sur le bien-être et l'inclusion des personnes à besoins spécifiques.

Dans ce cadre, des actions de sensibilisation sur l'accessibilité des bâtiments et des services seront organisées à destination des opérateurs touristiques. En outre, certains lieux d'accueil ou d'activités seront dotés d'équipements adaptés pour tous les publics.

Le territoire transfrontalier bénéficiera également d'infrastructures valorisant les bienfaits de la nature sur la santé. En Ardenne méridionale, c'est à la fois un nouveau parcours pédestre accessible aux personnes à besoins spécifiques et un atelier de proprioception extérieur (pour la rééducation et la perception du corps dans l'espace) qui verront le jour. Cette interaction entre nature et santé sera aussi renforcée par la poursuite et le développement de nouveaux

jardins thérapeutiques, notamment sur le site de l'hôpital psychiatrique de Bertrix. Le tout sera complété par une cartographie des professionnels de la santé et un dispositif de réseautage entre ces derniers.

### 4 Entre mobilité et nature (FWV)

Le troisième projet inscrit sur la zone FWV et intitulé « Ardenne Itinérance Mobilité Infrastructures » porte sur la restauration de zones écologiques le long d'itinéraires cyclables. L'objectif ? Renforcer la liaison entre les différents habitats existant en bordure de voies lentes et faciliter la mobilité des espèces par l'amélioration du potentiel d'accueil de la biodiversité.

Dans la pratique, sur le territoire du Parc naturel, cela se concrétisera par :

- des travaux de restauration d'habitats sensibles et l'installation d'aménagements en faveur de la biodiversité (mares, plantations, écoducs...);
- l'utilisation pédagogique de ces espaces pour la formation des services communaux sur la gestion des espaces naturels.



IDENTITÉ TERRITORIALE



Depuis plusieurs mois, l'équipe du Parc national de la Vallée de la Semois se retrouse les manches pour mettre en place toute une série d'actions. Arrêtons-nous ensemble sur quelques-unes d'entre elles pour lesquelles le Parc naturel de l'Ardenne méridionale est opérateur.

Nouvelle identité pour le Parc national

## RESTAURER LA NATURE POUR MIEUX LA (RE)DÉCOUVRIR !



Le Parc national a désormais atteint sa vitesse de croisière. La quarantaine de chargés de mission de la structure travaille jour après jour à la réalisation de son objectif majeur : faire de la Vallée de la Semois un territoire où l'environnement est mieux préservé, tout en favorisant un tourisme plus durable.

### UN MAILLAGE ÉCOLOGIQUE RENFORCÉ EN FORÊT ▶

Parmi ses missions de préservation, le Parc national s'attèle à la restauration du maillage écologique, un réseau naturel indispensable au bon développement et au maintien de la faune et la flore. Pour y parvenir, des travaux de terrain sont en cours de réalisation.

#### La création (ou la réhabilitation) de lisières et de milieux ouverts intra-forestiers

Ces zones constituent des exemples parfaits de ce qu'on appelle des « écotones », c'est-à-dire des lieux de transition écologique entre deux écosystèmes. Elles possèdent dès lors une biodiversité variée abritant non seulement des espèces appartenant à chaque écosystème les bordant (ici la forêt), mais aussi des espèces propres aux milieux de transition (chevreuil, milan royal, pie-grièche écorcheur, rougequeue, etc.).

Les lisières ont également un intérêt indéniable pour la sylviculture. En effet, elles permettent de :

- réduire l'exposition du peuplement au vent ;
- réduire l'ensoleillement direct ;
- protéger les arbres contre le stress hydrique ;
- augmenter l'offre alimentaire pour le gibier ;
- accueillir une faune prédatrice naturelle.

Le premier chantier, portant sur la création d'une lisière d'1,5 hectare a été réalisé sur la commune de Bouillon. Une multitude d'essences y ont été plantées, rendant cet espace particulièrement riche. Et le travail ne fait que commencer puisque des dizaines d'autres sites ont été identifiés pour parvenir, en 2026, à un total de 100 hectares de lisières ou de milieux ouverts recréés.



#### La restauration de biotopes menacés sur les pentes de la Semois

L'objectif est notamment de réhabiliter des érablières de ravin sur les pentes. Ces forêts présentent des essences typiques adaptées aux pentes ardennaises (érable-sycamore associé au chêne, à l'orme des montagnes et au hêtre). Le Parc national cherche aussi à y réouvrir des affleurements rocheux exposés pour favoriser certaines espèces végétales. Une quarantaine d'hectares sont concernés par ces démarches.

#### La restauration du lit majeur de la Semois et l'amélioration de son état écologique

Des actions de « désenrésinement » de fonds de vallées sont au programme. Elles permettront de recréer, sur environ 35 hectares au total, des forêts alluviales typiques de la vallée ou des zones humides telles que des prairies dites « à renouée bistorte ». Ces milieux humides seront également renforcés par la création de plus de 60 mares forestières permettant de retisser une vraie « trame bleue » au travers du territoire. À l'heure actuelle, plusieurs mares ont déjà été creusées et de nombreux sites potentiels ont été pointés dans chaque commune.

#### SENSIBILISER LES ENFANTS ▶

Au cours des derniers mois, la mission pédagogique du Parc national s'est, elle aussi, concrétisée par la tenue des premières journées d'animation avec des classes pilotes de Nafraiture et Bertrix notamment. Ces ateliers, sur le thème de la rivière, ont permis de faire découvrir les particularités des cours d'eau aux élèves et de les sensibiliser aux problématiques qui y sont liées. Afin de créer une connexion avec cet environnement spécifique, une approche imaginaire, sensorielle et sensible a été privilégiée. Cet automne, les ateliers se poursuivront avec de nouvelles thématiques et d'autres écoles.

### ◀ UNE EXPLORATION ORIGINALE DU TERRITOIRE

En matière touristique, le Parc national travaille au développement de nouvelles offres. Deux projets récemment lancés s'adressent d'ailleurs aux amateurs de grand air qui nous lisent : les « Échappées Belles » en canoë menées par des guides de rivière et les « Balades Découvertes » proposées par le réseau de guides en formation du Parc national.

La première initiative, développée en partenariat avec l'ASBL d'Une Cime à l'Autre, vise à former des guides de rivière qui pourront proposer à de petits groupes (10 personnes maximum) de vivre une expérience immersive sur la Semois à bord d'un canoë canadien. Ces « Échappées Belles » s'étalent sur une journée et sollicitent vos cinq sens pour vous immerger dans la nature environnante et en apprendre plus sur les plantes, les animaux et le patrimoine de la Semois. Le premier groupe de guides a d'ores et déjà été formé et le calendrier des « Échappées Belles » est fixé ! Pour le consulter, rendez-vous sur le site : [echappee-belle-en-canoee.be](http://echappee-belle-en-canoee.be)

La seconde offre vise à créer un réseau de guides ambassadeurs du Parc national, formés aux spécificités du territoire, à ses richesses naturelles et patrimoniales. Ces guides spécialisés sur certaines thématiques (nature, patrimoine, contes, plantes comestibles, paysages, balades équestres...) vous feront vivre une aventure hors des sentiers battus, remplie de découvertes et d'émotions. Un calendrier reprenant plus de 50 balades organisées par ces guides est établi jusqu'à l'automne. Retrouvez-le sur le site du Parc national : [semois-parcnational.be/actualites](http://semois-parcnational.be/actualites)



PARC NATIONAL



Alors que la majeure partie de notre territoire est située en Ardenne, un petit morceau de celui-ci, au nord, se raccroche à la Famenne. Au sein de cette portion, qui débute à hauteur de Sohier dans la commune de Wellin, s'étend la Calestienne : une bande calcaire avec des caractéristiques géologiques bien différentes de celles que nous retrouvons au sud de notre périmètre.



## Les pelouses calcaires de la CALESTIENNE

Composée de roches calcaires, la Calestienne forme un ruban étroit de 2 à 10 km de large et de 130 km de long qui agrément les paysages de la région. Sur les pentes et plateaux de ce bandeau, apparaissent les pelouses calcicoles dont l'histoire remonte à de bien nombreuses années. Revêtues à l'origine de chênes et de hêtres, ces terres ont progressivement été mises à nu par l'homme pour le pâturage ovin et maintenues comme telles pendant plusieurs siècles. Ainsi, se sont formés les milieux semi-naturels de pelouses calcaires.


### UNE BIODIVERSITÉ ATYPIQUE

Outre leurs richesses historique et paysagère, ces pelouses ont également un intérêt notable pour la faune et la flore. Leur exposition élevée au soleil en fait des zones où règnent chaleur et sécheresse, attirant des animaux et des végétaux remarquables capables de survivre à des conditions extrêmes. En effet, pour persister sur les pelouses, les espèces doivent pouvoir supporter des températures fortes, mais

également apprécier la lumière ainsi qu'un sol sec et calcicole.

Parmi ces espèces, on retrouve la pie-grièche écorcheur, le petit-rhinolophe, le prunellier et les orchidées. Les milieux calcaires offrent également le gîte et le couvert à de multiples papillons, criquets, sauterelles, punaises et araignées.

Malheureusement, ces dernières décennies, les étendues de pelouses calcicoles ont sensiblement diminué. En cause : la modification des pratiques agricoles entraînant l'abandon du pâturage et le reboisement de ces espaces. La préservation des pelouses restantes est dès lors essentielle et cela, tant pour leur qualité écologique que pour leur rôle historique.



### S'ÉVADER AU CŒUR DE LA CALESTIENNE

Pour profiter de ce patrimoine naturel et paysager, nous vous suggérons la promenade balisée « À la découverte de la Calestienne ». Traversant les petits villages de Froidlieu et Revogne, ce parcours de 7,5 km vous permettra également de longer la Vallée de la Wimbe, ses paysages bocagers, ses haies vives, ses ripisylves (végétation en bordure de cours d'eau) et bien évidemment ses pelouses calcaires. Ouvrez l'œil, vous pourriez apercevoir bon nombre d'oiseaux, d'insectes et de plantes remarquables durant la balade.

NATURE



# Les p'tits explorateurs du Parc

n°5

la fiche dédiée aux enfants!



SECTION ENFANTS


En te baladant près de chez toi, tu as peut-être déjà aperçu une forêt, une rivière, le clocher d'une église ou des prairies. Ces différents éléments font partie des paysages. Un paysage, qu'est-ce que c'est ? Découvrons-le dans cette fiche !

## les paysages

Un paysage, c'est un ensemble d'éléments que tu peux voir lorsque tu es dehors et que tu regardes autour de toi. Tous les lieux qui t'entourent sont donc des paysages. Selon les endroits où tu te trouves, les paysages seront différents. Et si nous apprenions à les reconnaître ?


### Les types de paysages

- A Le paysage forestier :** tu peux voir ce paysage lorsque tu es en forêt au milieu des arbres. Tu y trouveras des arbres avec des feuilles que l'on appelle les feuillus. Tu pourras aussi en apercevoir d'autres avec des épines, ce sont les résineux.
- B Le paysage de vallée :** ce paysage a une forme qui ressemble à la lettre U. Les côtés sont souvent recouverts d'arbres. Au fond du U, on voit une rivière ou un ruisseau.
- C Le paysage rural :** ce sont les endroits où tu observes un village entouré de champs ou d'arbres. Dans nos villages, on trouve souvent plusieurs maisons avec, au centre, une église. Le clocher de l'église monte très haut, tu peux l'apercevoir de loin.
- D Le paysage agricole :** tu peux observer ce paysage quand tu te promènes dans la campagne. Sur ton chemin, tu pourras par exemple voir des prairies avec des vaches, des champs de culture, des fermes ou quelques arbres.



### Comment regarder un paysage ?

Pour que tu puisses mieux comprendre les paysages, nous allons te donner quelques astuces. En les observant, tu peux essayer de retrouver trois choses :



- 1 La ligne d'horizon**  
C'est l'endroit où le ciel touche la terre.
- 2 Les plans**  
Tu trouveras souvent trois plans dans un paysage :
  - l'avant-plan : ce que tu vois tout près de toi ;
  - le second plan : ce que tu observes au milieu du paysage ;
  - l'arrière-plan : ce que tu aperçois au fond du paysage.
- 3 Les éléments structurants**  
En regardant un paysage, il y a des choses que tu vas voir plus vite que d'autres. Par exemple : un grand arbre, un chemin, une rivière, un clocher, une éolienne... Ce sont les éléments qui structurent ou organisent le paysage.

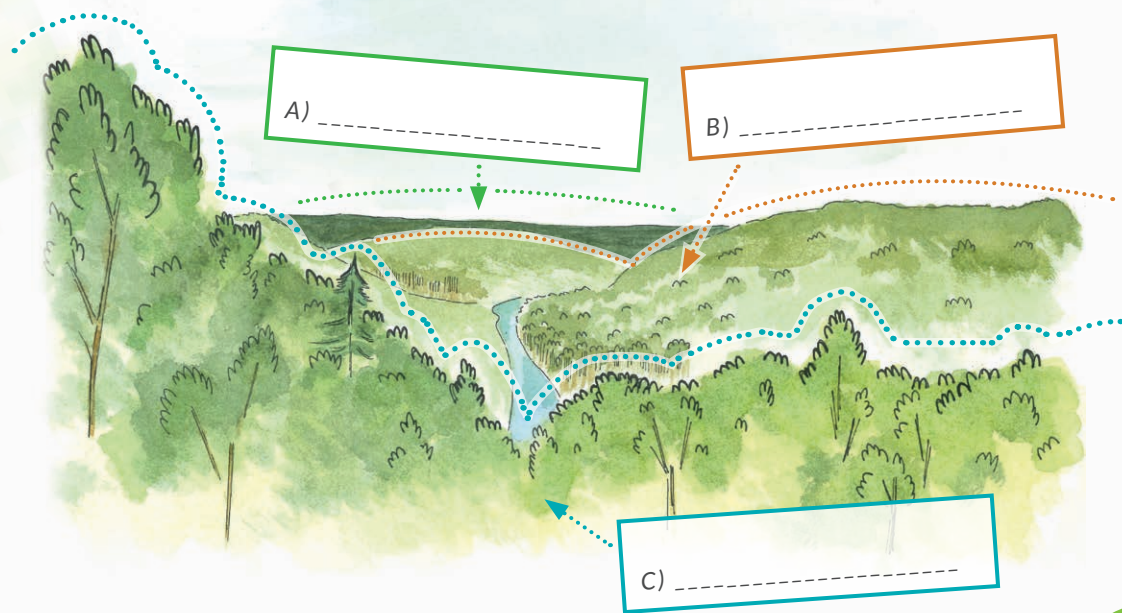
Page détachable!

1 Entoure le type de paysage qui correspond au dessin ci-dessous.

Rural / Forestier / De vallée / Agricole

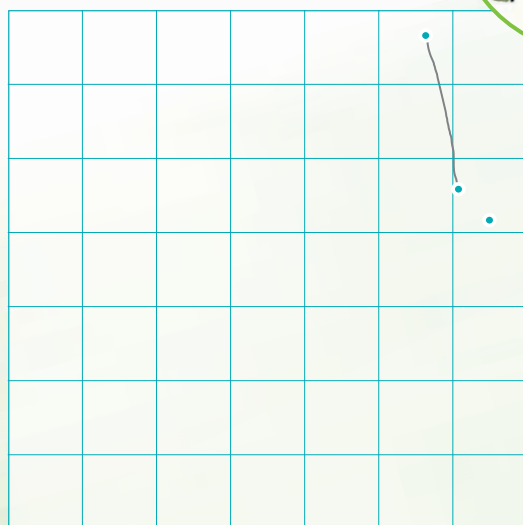

2 Quel est l'élément structurant de ce paysage ?

3 Réécris les éléments au bon endroit : avant-plan / second-plan / arrière-plan



### Atelier dessin

Redessine l'église et son clocher sur la feuille de droite en t'aidant de la grille.



Solution du quizz : 1. paysage de vallée - 2. la rivière - 3. A) arrière-plan, B) second-plan, C) avant-plan

## LA LESSIVE d'antan!

Le patrimoine a été mis à l'honneur sous plusieurs angles dans ce douzième numéro du JAM !. Pour terminer en beauté, penchons-nous sur ces trésors villageois que sont les lavoirs. Présents en nombre sur le territoire, ces témoins du passé nous replongent dans la pratique rituelle, voire même cérémoniale, qu'était la lessive il y a plus d'un siècle.

Les lavoirs ou fontaines d'autrefois ornent encore de multiples rues du territoire. Ils constituent un héritage précieux de la période où la ménagère s'en allait laver son linge à la Semois ou à la fontaine.

### UN RITUEL PROCÉDURIER

La *buée*, comme on l'appelait à l'époque, était synonyme de grosse lessive. Celle pour laquelle la date était définie en avance et pour laquelle on allait jusqu'à faire surveiller la fontaine depuis la veille. Cette même veille où commençait l'ouvrage dans les chaumières. Alors qu'une chaudière de grande taille était en train de faire monter l'eau à température, la laveuse amassait les vêtements dans un tonneau dont le fond était équipé d'un robinet. Après avoir saupoudré une bonne quantité de cendres de bois (utilisées en guise de savon) sur le linge, elle y versait l'eau en la laissant s'évacuer par l'ouverture du bas. Une étape qu'elle répétait jusqu'à ce que le liquide qui en sorte soit limpide.

Puis venait l'étape de l'acheminement (à l'aide d'une brouette ou d'un chariot) vers le lavoir, composé de deux grands bassins aux bords intérieurs tombant à l'oblique dans l'eau. Une fois la boîte à laver - dans laquelle la ménagère s'agenouillait - disposée à côté du bassin inférieur, elle pouvait entamer la suite du travail ! Elle trempait



Alle-sur-Semois

ainsi son linge, le frottait, tapait dessus avec son battoir en bois pour évacuer le savon, puis l'envoyait à la volée dans le bassin supérieur pour une trempette de rinçage jusqu'à la fin de l'ouvrage.

Dernière corvée avant le retour : l'essorage. D'un mouvement de poignets, la laveuse *sêvait* le linge, tel qu'on le disait pour le tordre. Elle s'en revenait ensuite chez elle pour terminer le labeur en étalant les tissus sur la haie du jardin afin que ceux-ci dorent au soleil.

### PLUS QU'UNE SIMPLE TÂCHE...

Ces fontaines dressées çà et là ont fait naître une réelle activité professionnelle dans la région. Plusieurs villages possédaient même leur petite « entreprise » de ménagères. C'était notamment le cas à Poupehan et à Corbion où elles avaient pour habitude de laver le linge raffiné des sedanais.

Pour l'anecdote, n'oublions pas de préciser qu'au-delà de sa fonction première, le lavoir était aussi un haut-lieu de commérage. Il faut dire que le mouvement du battoir semblait véritablement bien s'allier avec le bavardage !



Pussemanage

Source : « Légendes et vérités du bon vieux temps » - A. Monin







Parc naturel  
DE L'ARDENNE  
MÉRIDIONALE

## AGENDA

**17/07/24**

► Atelier « Les oiseaux du verger » | Paliseul

**Du 25/07 au 09/08/24**

► Je Pédale Pour Mon Film en Ardenne méridionale | Détails en p. 6

**17/09/24**

► Afterwork du Tourisme | Lieu à définir

**28/09/24**

► Salon des associations et du volontariat | Malvoisin

**05/10/24**

► Atelier pressage de fruits | Froidlieu

**04/11/24**

► Salon « le terroir dans l'assiette » (B to B) | Bertrix

**Du 23/11 au 01/12/24**

► Activités diverses liées à la Semaine de l'arbre

## MARCHÉS DU TERROIR

**Gedinne**

► D'avril à novembre | Chaque 1<sup>er</sup> samedi du mois | 9h - 12h

**Orgeo**

► Ferme du Bijou  
Chaque samedi | 15h - 18h30

**Paliseul**

► 1<sup>er</sup> vendredi du mois (sauf janvier) | 17h - 19h

**Vresse-sur-Semois**

► D'avril à octobre  
3<sup>e</sup> vendredi du mois  
17h - 20h

**Herbeumont**

► De juin à août  
2<sup>e</sup> samedi du mois  
10h - 16h

## Suivez-nous !

- [www.ardenne-meridionale.be](http://www.ardenne-meridionale.be)
- [@ardennermeridionale](https://www.facebook.com/ardennermeridionale)
- [@ardenne.meridionale](https://www.instagram.com/ardenne.meridionale)

Posons  
une **empreinte**  
nouvelle !

Suivez-nous  
sur Facebook et sur  
[ardenne-meridionale.be/agenda](http://ardenne-meridionale.be/agenda)

pour être tenu au  
courant des  
événements.



### Éditeur responsable :

Commision de gestion du  
Parc naturel de l'Ardenne  
méridionale - Rue de la  
Station 1c - 6850 Paliseul  
061/46 03 44

### Mise en page :

Mathieu Gillet

### Crédits photos :

Centre touristique de Vresse,  
F. Gouverneur, G. Michel,  
J.-M. Verday, K. Gillebert,  
M. Gillet, Matélé, M. Sepulchre,  
PNAM, PNVs, RWDR, WBT

### Illustrations pages 13-14 :

Louise Delecluse

### Tirage :

Journal tiré à 21 500  
exemplaires distribués  
gratuitement sur les 9  
communes du territoire

### Impression :

Kliemo  
Sur papier 100 % recyclé  
avec encre végétale



RECYCLÉ  
Papier fait à partir  
de matériaux recyclés  
FSC® C107604



Cofinancé par  
l'Union européenne



Bertrix  
MA COMMUNE

